



Prefettura di Avellino

Ufficio Territoriale del Governo

Area V - Protezione Civile Difesa Civile e
Coordinamento del Soccorso Pubblico



Ai Sigg. Sindaci della Provincia di Avellino

LORO SEDI

OGGETTO- Avviso regionale di allerta n. 039/2022 per previste condizioni meteorologiche avverse.

Si richiama l'attenzione sull'avviso regionale di allerta in oggetto che prevede condizioni meteorologiche avverse dalle ore 06.00 del 25/09/2022 e fino alle ore 06.00 del 26/09/2022 salvo ulteriori valutazioni.

In riguardo le SS.LL. vorranno assicurare la vigilanza sul territorio di propria competenza tesa alla verifica del regolare funzionamento del reticolo idrografico e dei sistemi di smaltimento delle acque meteoriche, al monitoraggio delle zone interessate da fenomeni di tipo idrogeologico, colate rapide di fango e dissesti individuate nel P.A.I. dalle Autorità di Bacino nonchè delle aree soggette a fenomeni di allagamento come sottopassi, zone limitrofe a canali e corsi d'acqua minori dandone comunicazione ai cittadini residenti nelle aree a rischio e, in caso di venti particolarmente forti, delle strutture soggette a sollecitazioni sottoponendo ogni altra misura necessaria correlata alla specificità del territorio in linea con la locale pianificazione di protezione civile predisposta per i singoli rischi.

Si raccomanda, altresì, di prestare la massima attenzione alla diramazione di eventuali ulteriori avvisi di condizioni meteo avverse e di criticità idrogeologica ed idraulica da parte della Sala Operativa della Regione Campania.

Si sottolinea, inoltre, la necessità di mettere in campo ogni utile iniziativa finalizzata alla diffusione delle informazioni presso la cittadinanza.

Si ringrazia per la collaborazione.

D'ordine del Prefetto
f.to Il Funzionario di turno
(Giannini Dr.ssa Ines)



Prefettura di Avellino

Ufficio Territoriale del Governo

Area V – Protezione Civile Difesa Civile e
Coordinamento del Soccorso Pubblico



Avellino , 24/09/2022

AL SIG. QUESTORE	<u>AVELLINO</u>	E, PER CONOSCENZA	
AL SIG. COMANDANTE PROVINCIALE CARABINIERI	<u>AVELLINO</u>	ALLA PRESIDENZA DEL CONSIGLIO DEI MINISTRI DIPARTIMENTO DELLA PROTEZIONE CIVILE	
AL SIG. COMANDANTE PROVINCIALE GUARDIA DI FINANZA	<u>AVELLINO</u>	ALLA REGIONE CAMPANIA UNITÀ OPERATIVA DIRIGENZIALE 09 EMERGENZA E POST-EMERGENZA SALA OPERATIVA REGIONALE CENTRO SITUAZIONI	<u>ROMA</u>
AL SIG. DIRIGENTE SEZIONE POLIZIA STRADALE	<u>AVELLINO</u>		<u>NAPOLI</u>
AL SIG. COMANDANTE PROVINCIALE VIGILI DEL FUOCO	<u>AVELLINO</u>		

OGGETTO - AVVISO REGIONALE DI ALLERTA METEO N.039/2022 PER PREVISTE CONDIZIONI METEOROLOGICHE AVVERSE.

SI TRASMETTE L'UNITO AVVISO METEO DELLA REGIONE CAMPANIA DIREZIONE GENERALE 18 LAVORI PUBBLICI E PROTEZIONE CIVILE STAFF PROTEZIONE CIVILE - EMERGENZA E POST-EMERGENZA SALA OPERATIVA REGIONALE - CENTRO SITUAZIONI N. 039/2022 IN DATA ODIERNA.

NEL RICHIAMARE, PERTANTO, L'ATTENZIONE DELLE SS.LL. SULL'ESIGENZA DI SEGUIRE L'EVOLVERSI DELLA SITUAZIONE, SI PREGA VOLER SENSIBILIZZARE IL PERSONALE DIPENDENTE ALLA VIGILANZA NEI SETTORI DI RISPETTIVA COMPETENZA, NONCHÉ AD ATTENTI CONTROLLI SULLE PRINCIPALI VIE DI COLLEGAMENTO, SEGNALANDO OGNI CIRCOSTANZA DI RILIEVO alT SPENA PREFETTO AVELLINO.

D'ORDINE DEL PREFETTO
f.to IL FUNZIONARIO DI TURNO
Dott.ssa GIANNINI



Giunta Regionale della Campania
 Direzione Generale 18 - Lavori Pubblici e Protezione Civile
STAFF Protezione Civile Emergenza e Post-Emergenza



AVVISO REGIONALE DI ALLERTA N. 039/2022

PER PREVISTE CONDIZIONI METEOROLOGICHE AVVERSE AI FINI DI PROTEZIONE CIVILE
 PER IL RISCHIO METEO, IDROGEOLOGICO E IDRAULICO

(AI SENSI DEL D.P.G.R. N. 299 DEL 30/06/2005 E S.M.I. - SISTEMA DI ALLERTAMENTO REGIONALE PER RISCHIO IDROGEOLOGICO E IDRAULICO; ALLE INDICAZIONI E ALLE PROCEDURE OPERATIVE DI CUI ALLA NOTA DEL CAPO DIP. PROTEZIONE CIVILE PROT. N. RIA/7117 DEL 10/02/2016 E DEL D.P.G.R. n. 245 del 01/08/2017)

DATA EMISIONE	INIZIO VALIDITA'	FINE VALIDITA'	DATA INVIO
24/09/2022 ORE 11:50	25/09/2022 ORE 06:00	26/09/2022 ORE 06:00	24/09/2022 ORE 14:30
LA SALA OPERATIVA REGIONALE UNIFICATA APPLICA:			
FASE OPERATIVA ATTUALE		FASE OPERATIVA PREVISTA	
PRELUDIO		ATTENZIONE	

DA:

S.O.R.U. - SALA OPERATIVA REGIONALE UNIFICATA DI PROTEZIONE CIVILE

A:

PREFETTURE DI AV - BN - CE - NA - SA	COMPARTIMENTO POLIZIA STRADALE CAMPANIA E MOLISE
CITTA' METROPOLITANA DI NAPOLI	ANAS COMPARTIMENTO CAMPANIA
AMMINISTRAZIONI PROVINCIALI DI AV - BN - CE - SA	ENTI GESTORI SISTEMI DI TRASPORTO E RETI FERROVIARIE
SINDACI DEI COMUNI DELLA REGIONE CAMPANIA	ARPAC - AGENZIA REGIONALE PROTEZIONE AMBIENTALE
UFFICI DI PROTEZIONE CIVILE COMUNALI	MIBACT - BENI CULTURALI
D.G. E UFFICI REGIONALI - UNITA' DI CRISI - SANITA' - C.O.R.E.	REGISTRO ITALIANO DIGHE (R.I.D.) ROMA - NAPOLI
AUTORITA' DI BACINO	GESTORI RETI DISTRIBUZIONE GAS
CONSORZI DI BONIFICA DELLA REGIONE CAMPANIA	GESTORI RETI DISTRIBUZIONE ACQUA
COMUNITA' MONTANE DELLA REGIONE CAMPANIA	GESTORI RETI TELEFONICHE
ENTI PARCO	GESTORI RETI DISTRIBUZIONE ELETTRICITA'
DIREZIONE REGIONALE E COMANDI PROVINCIALI VV. F.	CROCE ROSSA ITALIANA
COMANDO REGIONALE E COMANDI PROVINCIALI CARABINIERI CAMPANIA	CNSAS - CORPO NAZIONALE SOCCORSO ALPINO E SPELEOLOGICO
COMANDO REGIONALE E COMANDI PROVINCIALI CARABINIERI FORESTALE CAMPANIA	e, p.c.
COMANDO REGIONALE E PROVINCIALI G.D.F.	PRESIDENZA CONSIGLIO DEI MINISTRI - D.P.C.
COMANDO MARITTIMO SUD	PRESIDENTE GIUNTA REGIONALE CAMPANIA
CAPITANERIE DI PORTO CAMPANIA	ASSESSORI REGIONE CAMPANIA
N° PAGINE COMPRESA LA PRESENTE: 4	



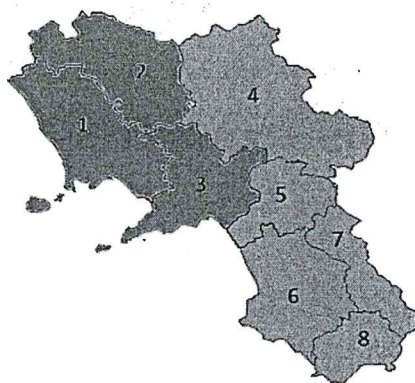
Si trasmette, in allegato alla presente, l'AVVISO DI ALLERTA METEO-IDROGEOLOGICA E IDRAULICA REGIONE CAMPANIA n. 039/2022 trasmesso alle ore 11:50 di oggi sabato 24 settembre 2022 dal Centro Funzionale Decentrato ex Direttiva P.C.M. 27/02/2004 e ss.mm.ii. e valido dalle ore 06:00 di domani domenica 25 settembre e fino alle ore 06:00 di lunedì 26 settembre 2022.

Pertanto, visto:

- il Bollettino Meteorologico Regionale (**Prot. 2022.0466431 del 24.09.2022**);
- l'Avviso di Allerta Meteo-Idrogeologica e idraulica emesso oggi;

Tenuto conto dei *fenomeni meteorologici avversi previsti dalle ore 06:00 di domani domenica 25 settembre 2022 e fino alle ore 06:00 di lunedì 26 settembre 2022.*

Con riferimento alle vigenti procedure di previsione e prevenzione del rischio idrogeologico, di cui al D.P.G.R. n. 299 del 30 giugno 2005, della nota prot. n. RIA/7117 del 10/02/2016 del Capo Dipartimento della Protezione Civile Nazionale e



del D.P.G.R. n. 245 del 01/08/2017 e agli stati di allerta così come previsti dall'allegato avviso, nelle rispettive zone:

INVITA I SOGGETTI IN INDIRIZZO

1. a provvedere agli adempimenti di legge e del T.U.E.L., posti a loro carico, attraverso l'attuazione delle misure previste nei rispettivi piani d'emergenza per:
 - la salvaguardia della popolazione e dei beni esposti,
 - il contrasto e la mitigazione degli effetti al suolo dei fenomeni annunciati tenendo conto:
 - dei principali scenari di rischio, sinteticamente indicati,
 - delle caratteristiche geomorfologiche
 - dei punti di crisi del proprio territorio.
2. a comunicare via pec l'attivazione del Centro Operativo Comunale (COC), ai fini dell'eventuale concorso delle risorse regionali e del volontariato, con l'indicazione della sede, del funzionario responsabile e dei recapiti telefonici fissi e mobili da contattare per ogni evenienza.

La S.O.R.U. Sala Operativa Regionale Unificata di Protezione Civile della Regione Campania seguirà l'evoluzione dei fenomeni fino al loro esaurimento e, pertanto, invita a prestare attenzione ai successivi avvisi e/o comunicazioni in merito, diffusi attraverso i consueti canali, accessibili e consultabili all'indirizzo web:

<http://bollettinimeteo.regione.campania.it/>, <http://portaleprotezionecivile.regione.campania.it/>

IL FUNZIONARIO DI TURNO
GEOM. ERRICO FREDA

FIRMA AUTOGRAFA OMESSA AI SENSI
 ART. 3, C. 2 D. Lgs 12.02.1993 N. 39

IL DIRIGENTE
DOTT.SSA CLAUDIA CAMPOBASSO

FIRMA AUTOGRAFA OMESSA AI SENSI
 ART. 3, C. 2 D. Lgs 12.02.1993 N. 39

Regione Campania
 Data: 24/09/2022 14:12:59 PG/2022/0466432

COMUNE DI METTICO TDDTMC DDOT N° 0003746 DEL 24-09-2022 - TM 000000



AVVISO DI ALLERTA METEO-IDROGEOLOGICA E IDRAULICA REGIONE CAMPANIA

(Rif.to: DD.P.G.R.C. n. 299/2005 e n. 49/2014; Circolare C.D.P.C. n. 7117/2016; D.P.G.R. n. 245/2017)

AVVISO
N. 039/2022

	<i>Ore</i>	<i>Giorno</i>	<i>Mese</i>	<i>Anno</i>
Emesso alle	11:50	sabato	24	settembre
Valido dalle	06:00	domenica	25	settembre
Valido fino alle	06:00	lunedì	26	settembre

Visto il Bollettino di Vigilanza Meteorologica Nazionale del Dipartimento della Protezione Civile e il Bollettino Meteorologico Regionale, con riferimento al vigente sistema di allertamento regionale, adeguato con D.P.G.R. n. 245/2017 alle indicazioni operative del Capo Dipartimento della Protezione Civile di cui alla circolare prot. n. 7117/2016,









IL CENTRO FUNZIONALE DECENTRATO DELLA CAMPANIA EMETTE IL/II SEGUENTE/I/:

Zona	AVVISO METEO		AVVISO DI CRITICITÀ IDROGEOLOGICA E IDRAULICA			
	Fenomeni rilevanti		Livello di ALLERTA (livello di criticità)	Tipologia di rischio	Principali scenari di evento ed effetti al suolo	
1			Precipitazioni sparse o diffuse, anche a carattere di rovescio e temporale, localmente di moderata o forte intensità.	ARANCIONE (moderata)	Idrogeologico Diffuso e Idraulico Localizzato	<ul style="list-style-type: none"> - Instabilità di versante, localmente anche profonda, frane superficiali e colate rapide di detriti o di fango; - Significativi ruscellamenti superficiali, anche con trasporto di materiale, possibili voragini per fenomeni di erosione; - Allagamenti di locali interrati e di quelli a pian terreno; - Innalzamento dei livelli idrometrici dei corsi d'acqua minori, con fenomeni di inondazione delle aree limitrofe, anche per effetto di criticità locali (tombature, restringimenti, occlusioni); - Scorrimento superficiale delle acque nelle strade e possibili fenomeni di rigurgito delle acque piovane con trascinamento e coinvolgimento delle aree urbane depresse; - Occasionali fenomeni franosi e possibili cadute massi per condizioni idrogeologiche particolarmente fragili, per la saturazione dei suoli.
2			Precipitazioni sparse o diffuse, anche a carattere di rovescio e temporale, localmente di moderata o forte intensità.	ARANCIONE (moderata)	Idrogeologico Diffuso e Idraulico Localizzato	<ul style="list-style-type: none"> - Instabilità di versante, localmente anche profonda, frane superficiali e colate rapide di detriti o di fango; - Significativi ruscellamenti superficiali, anche con trasporto di materiale, possibili voragini per fenomeni di erosione; - Allagamenti di locali interrati e di quelli a pian terreno; - Innalzamento dei livelli idrometrici dei corsi d'acqua minori, con fenomeni di inondazione delle aree limitrofe, anche per effetto di criticità locali (tombature, restringimenti, occlusioni); - Scorrimento superficiale delle acque nelle strade e possibili fenomeni di rigurgito delle acque piovane con trascinamento e coinvolgimento delle aree urbane depresse; - Occasionali fenomeni franosi e possibili cadute massi per condizioni idrogeologiche particolarmente fragili, per la saturazione dei suoli.
3			Precipitazioni sparse o diffuse, anche a carattere di rovescio e temporale, localmente di moderata o forte intensità.	ARANCIONE (moderata)	Idrogeologico Diffuso e Idraulico Localizzato	<ul style="list-style-type: none"> - Instabilità di versante, localmente anche profonda, frane superficiali e colate rapide di detriti o di fango; - Significativi ruscellamenti superficiali, anche con trasporto di materiale, possibili voragini per fenomeni di erosione; - Allagamenti di locali interrati e di quelli a pian terreno; - Innalzamento dei livelli idrometrici dei corsi d'acqua minori, con fenomeni di inondazione delle aree limitrofe, anche per effetto di criticità locali (tombature, restringimenti, occlusioni); - Scorrimento superficiale delle acque nelle strade e possibili fenomeni di rigurgito delle acque piovane con trascinamento e coinvolgimento delle aree urbane depresse; - Occasionali fenomeni franosi e possibili cadute massi per condizioni idrogeologiche particolarmente fragili, per la saturazione dei suoli.
4			Precipitazioni sparse anche a carattere di rovescio e temporale, localmente di moderata intensità, a partire dalla mattinata.	GIALLA (ordinaria)	Idrogeologico Localizzato	<ul style="list-style-type: none"> - Ruscellamenti superficiali con possibili fenomeni di trasporto di materiale; - Possibili allagamenti di locali interrati e di quelli a pian terreno; - Scorrimento superficiale delle acque nelle sedi stradali, possibili fenomeni di rigurgito dei sistemi di smaltimento delle acque meteoriche con trascinamento e coinvolgimento delle aree depresse; - Innalzamento dei livelli idrometrici dei corsi d'acqua, con inondazioni delle aree limitrofe, anche per effetto di criticità locali (tombature, restringimenti, ecc.); - Possibili allagamenti di locali interrati e di quelli posti a pian terreno; - Possibili cadute massi in più punti del territorio ed occasionali fenomeni franosi legati a condizioni idrogeologiche particolarmente fragili.

Regione Campania
Data: 24/09/2022 14:12:59 PG:2022/0466432



COMUNE DI METEOROCENTRO - TEL. 081-2410000 - FAX 081-2410001 - WWW.COMUNEMETEOROCENTRO.CA

Zona	AVVISO METEO		AVVISO DI CRITICITÀ IDROGEOLOGICA E IDRAULICA		
	Fenomeni rilevanti		Livello di ALLERTA (livello di criticità)	Tipologia di rischio	Principali scenari di evento ed effetti al suolo
5	 	Precipitazioni sparse anche a carattere di rovescio e temporale, localmente di moderata intensità, a partire dalla tarda mattinata.	GIALLA (ordinaria)	Idrogeologico Localizzato	<ul style="list-style-type: none"> Ruscamenti superficiali con possibili fenomeni di trasporto di materiale; Possibili allagamenti di locali interrati e di quelli a pian terreno; Scorrimento superficiale delle acque nelle sedi stradali, possibili fenomeni di rigurgito dei sistemi di smaltimento delle acque meteoriche con tracimazione e coinvolgimento delle aree depresse; Innalzamento dei livelli idrometrici dei corsi d'acqua, con inondazioni delle aree limitrofe, anche per effetto di criticità locali (tombature, restringimenti, ecc); Possibili allagamenti di locali interrati e di quelli posti a pian terreno; Possibili cadute massi in più punti del territorio ed occasionali fenomeni franosi legati a condizioni idrogeologiche particolarmente fragili.
6	 	Precipitazioni sparse anche a carattere di rovescio e temporale, localmente di moderata intensità, a partire dalla tarda mattinata.	GIALLA (ordinaria)	Idrogeologico Localizzato	<ul style="list-style-type: none"> Ruscamenti superficiali con possibili fenomeni di trasporto di materiale; Possibili allagamenti di locali interrati e di quelli a pian terreno; Scorrimento superficiale delle acque nelle sedi stradali, possibili fenomeni di rigurgito dei sistemi di smaltimento delle acque meteoriche con tracimazione e coinvolgimento delle aree depresse; Innalzamento dei livelli idrometrici dei corsi d'acqua, con inondazioni delle aree limitrofe, anche per effetto di criticità locali (tombature, restringimenti, ecc); Possibili allagamenti di locali interrati e di quelli posti a pian terreno; Possibili cadute massi in più punti del territorio ed occasionali fenomeni franosi legati a condizioni idrogeologiche particolarmente fragili.
7	 	Precipitazioni sparse anche a carattere di rovescio e temporale, localmente di moderata intensità, a partire dal pomeriggio.	GIALLA (ordinaria)	Idrogeologico Localizzato	<ul style="list-style-type: none"> Ruscamenti superficiali con possibili fenomeni di trasporto di materiale; Possibili allagamenti di locali interrati e di quelli a pian terreno; Scorrimento superficiale delle acque nelle sedi stradali, possibili fenomeni di rigurgito dei sistemi di smaltimento delle acque meteoriche con tracimazione e coinvolgimento delle aree depresse; Innalzamento dei livelli idrometrici dei corsi d'acqua, con inondazioni delle aree limitrofe, anche per effetto di criticità locali (tombature, restringimenti, ecc); Possibili allagamenti di locali interrati e di quelli posti a pian terreno; Possibili cadute massi in più punti del territorio ed occasionali fenomeni franosi legati a condizioni idrogeologiche particolarmente fragili.
8	 	Precipitazioni sparse anche a carattere di rovescio e temporale, localmente di moderata intensità, a partire dal pomeriggio.	GIALLA (ordinaria)	Idrogeologico Localizzato	<ul style="list-style-type: none"> Ruscamenti superficiali con possibili fenomeni di trasporto di materiale; Possibili allagamenti di locali interrati e di quelli a pian terreno; Scorrimento superficiale delle acque nelle sedi stradali, possibili fenomeni di rigurgito dei sistemi di smaltimento delle acque meteoriche con tracimazione e coinvolgimento delle aree depresse; Innalzamento dei livelli idrometrici dei corsi d'acqua, con inondazioni delle aree limitrofe, anche per effetto di criticità locali (tombature, restringimenti, ecc); Possibili allagamenti di locali interrati e di quelli posti a pian terreno; Possibili cadute massi in più punti del territorio ed occasionali fenomeni franosi legati a condizioni idrogeologiche particolarmente fragili.

Legenda Simboli:

-  Precipitazione
-  Temporale
-  Vento
-  Mare
-  Neve
-  Anomalia Caldo
-  Anomalia Freddo

Legenda Zone di Allerta Meteo:

Zona 1: Piana campana, Napoli, Isole, Area Vesuviana; Zona 2: Alto Volturno e Matese; Zona 3: Penisola sorrentino-amalfitana, Monti di Sarno e Monti Picentini; Zona 4: Alta Irpinia e Sannio; Zona 5: Tuscano e Alto Sele; Zona 6: Piana Sele e Alto Cilento; Zona 7: Tanagro; Zona 8: Basso Cilento.

Regione Campania
 Data: 24/09/2022 14:12:59 PG/2022/046643